

Commune de **PLUMELEC**

**PLAN LOCAL D'URBANISME
(P.L.U.)**

Approuvé le :

Modifié le :








Secteur Bourg
Echelle 1/2000

Maitre d'oeuvre :
PRIGENT & Associés
Bureau d'études en Aménagement et en Urbanisme
25 bis boulevard de la Liberté
35 000 Rennes

EMPLACEMENTS RESERVES

n°	DESTINATION	Bénéficiaire	Superficie
1	Création d'équipements publics	Commune	2,7 ha
2	Création d'une voie	Commune	1900 m ²
3	Extension du cimetière	Commune	747 m ²
4	Création d'une voie	Commune	480 m ²
5	Création d'un chemin piétonnier et cyclable	Commune	1500 m ²
6	Création d'une station d'épuration	Commune	2 ha
7	Création d'une station d'épuration	Commune	2100 m ²
8	Création d'une station d'épuration	Commune	2275 m ²

LEGENDE

-  Emplacement réservé
-  Marge de recul par rapport aux voies existantes
-  Espace boisé classé à conserver ou à créer
-  Secteur de haies bocagères délimité au titre de l'article L.123-1-7° du Code de l'urbanisme
-  Zone humide boisée
-  Prairie humide
-  Friche humide

